

令和4年8月3日からの大雨による河川氾濫について

令和4年8月23日 5:00時点

国土交通省 水管理・国土保全局

- 8月3日からの大雨により、**48水系124河川**で氾濫。(国管理4水系4河川、道県管理48水系120河川) 全河川で浸水解消。
- 国管理河川は、後志利別川水系後志利別川(北海道)、米代川水系米代川(秋田県)、最上川水系最上川(山形県)、梯川水系梯川(石川県)で越水・溢水により氾濫。うち、後志利別川および最上川で家屋浸水あり。
- 道県管理河川は、北海道10水系20河川(太櫓川で決壊)、青森県10水系17河川(中里川、山田川で決壊)、岩手県3水系3河川、秋田県3水系13河川(下内川で決壊)、山形県3水系12河川、福島県1水系3河川、新潟県9水系20河川、石川県5水系11河川(鍋谷川で決壊)、静岡県1水系1河川、岐阜県1水系1河川、福井県2水系11河川(鹿森川で決壊)、滋賀県1水系1河川、福岡県1水系1河川で、決壊、越水、溢水により氾濫。決壊箇所は応急対策済み(一部実施中)。

◇北海道管理河川

- 天塩川水系音威子府川(音威子府村)・ウツツ川水系2河川(ウツツ川など)(遠別町)・松倉川水系湯の川(函館市)
- 中の川水系サンナス川(知内町)・朱太川水系朱太川(黒松内町)・小鉢岸川水系小鉢岸川(豊浦町)
- 尻別川水系3河川(茅部川など)(蘭越町、ニセコ町、真狩村)・十勝川水系ハギノ川(音更町)
- 太櫓川水系2河川(太櫓川など)(せたな町)・後志利別川水系8河川(丸山川など)(せたな町、今金町)

◇秋田県管理河川

- 米代川水系8河川(下内川など)(大館市、北秋田市、能代市、上小阿仁村)
- 馬場目川水系4河川(三種川など)(潟上市、三種町、五城目町)
- 子吉川水系芋川(由利本荘市)

◇新潟県管理河川

- 三面川水系6河川(前ノ川など)(村上市)
- 葡萄川水系葡萄川(村上市)・大川水系中継川(村上市)
- 勝木川水系勝木川(村上市)・石川水系百川(村上市)
- 荒川水系4河川(堀川など)(村上市、胎内市、関川村)
- 阿賀野川水系中田川(新発田市)
- 落堀川水系4河川(新金山川など)(新発田市)
- 信濃川水系浄土川(長岡市)

◇国管理河川(石川県)

- 梯川水系梯川(小松市)

◇石川県管理河川

- 梯川水系7河川(鍋谷川など)(小松市、能美市)
- 笠師川水系笠師川(七尾市)・熊木川水系日用川(七尾市)
- 三引川水系三引川(七尾市)・衣川水系衣川(七尾市)

◇福井県管理河川

- 九頭竜川水系10河川(鹿森川など)(福井市、勝山市、越前市、坂井市、南越前町、越前町)
- 河野川水系河野川(南越前町)

九頭竜川水系鹿森川の浸水状況(家屋浸水あり) 8/5撮影

◇国管理河川(北海道)

- 後志利別川水系後志利別川(今金町)

◇国管理河川(秋田県)

- 米代川水系米代川(大館市、北秋田市、能代市)

◇福岡県管理河川

- 隈川水系隈川(大牟田市)

◇静岡県管理河川

- 那賀川水系岩科川(松崎町)

◇岐阜県管理河川

- 木曾川水系水門川(大垣市)

◇滋賀県管理河川

- 淀川水系高時川(長浜市)

◇青森県管理河川

- 蟹田川水系蟹田川(外ヶ浜町)・奥入瀬川水系奥入瀬川(十和田市)
- 高瀬川水系2河川(ニッ森川など)(七戸町)・馬淵川水系猿辺川(三戸町)
- 岩木川水系7河川(中里川、山田川など)(弘前市、五所川原市、つがる市、大鰐町、中泊町)
- 中村川水系中村川(鱒ヶ沢町)・鳴沢川水系鳴沢川(鱒ヶ沢町)
- 赤石川水系赤石川(鱒ヶ沢町)・津梅川水系津梅川(深浦町)
- 大童子川水系大童子川(深浦町)・小童子川水系小童子川(深浦町)

中村川水系中村川周辺の浸水状況(家屋浸水あり) 8/9撮影

◇岩手県管理河川

- 馬淵川水系4河川(馬淵川など)(二戸市、一戸町、葛巻町)
- 新井田川水系瀬月内川(九戸町)
- 北上川水系3河川(北上川など)(盛岡市、八幡平市、雫石町、岩手町)

◇山形県管理河川

- 最上川水系7河川(市の沢川など)(長井市、米沢市、大江町、飯豊町、川西町)
- 荒川水系3河川(荒川など)(小国町)
- 赤川水系西大鳥川(鶴岡市)

◇国管理河川(山形県)

- 最上川水系最上川(長井市、米沢市、大江町、河北町)

最上川水系最上川の浸水状況(家屋浸水あり) 8/4撮影

◇福島県管理河川

- 阿賀野川水系3河川(一の戸川など)(喜多方市、猪苗代町、西会津町)

令和4年8月3日からの大雨による土砂災害発生状況

土砂災害発生件数

184件

- 土石流等： 83件
- 地すべり： 14件
- がけ崩れ： 87件

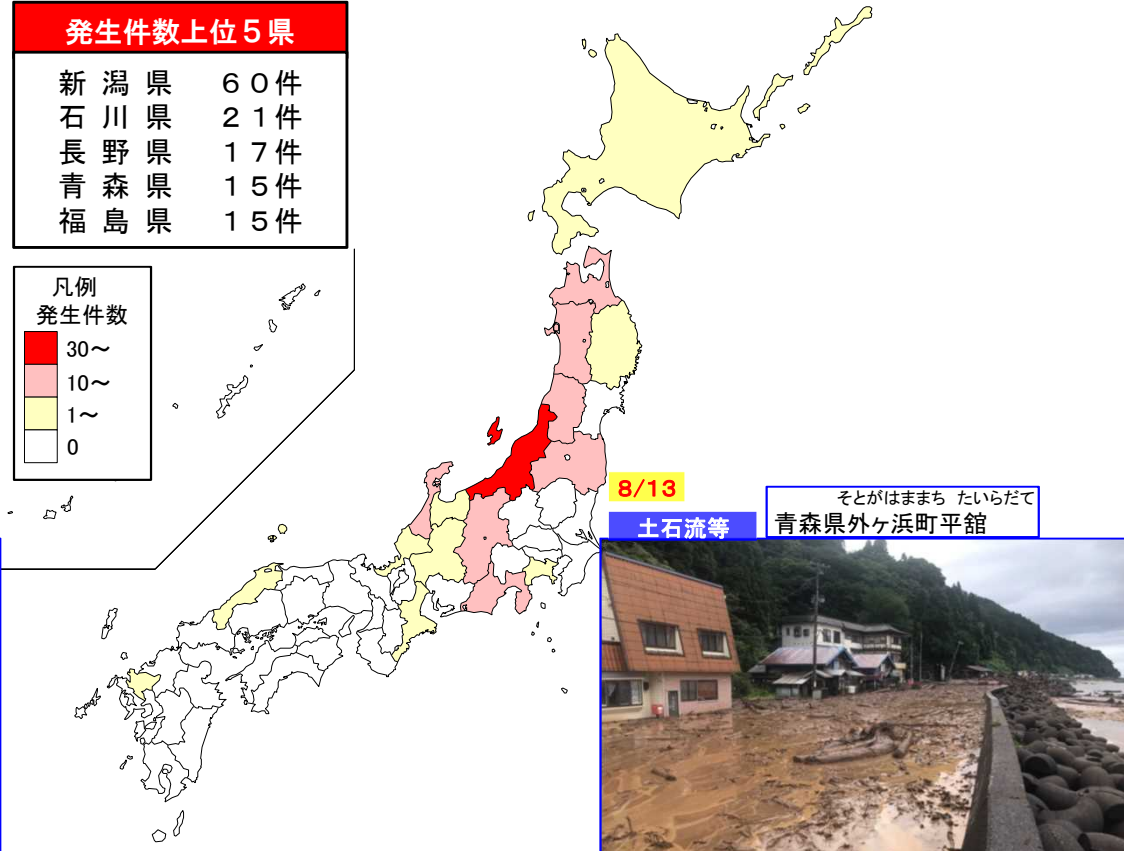
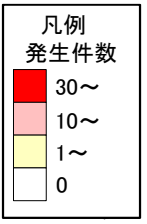
【被害状況】

- 人的被害：負傷者 1名
- 家屋被害：全壊 5戸
- 半壊 4戸
- 一部損壊 74戸



発生件数上位5県

新潟県	60件
石川県	21件
長野県	17件
青森県	15件
福島県	15件



※これは速報値であり、今後数値等が変わる可能性があります。

令和4年8月3日からの大雨による道路の被害状況等

2022年8月23日(火)5:00時点

- 高速道路では、被災により1路線1区間で通行止め (E8北陸道)
- 直轄国道では、被災による全面通行止めは全て解除済み
- 都道府県管理道路では、土砂崩れ等の被災により、補助国道で4県8路線9区間、都道府県道で12道県45区間で通行止め

<高速道路、直轄国道、補助国道等の通行止め箇所>

・E8北陸自動車道(敦賀IC→今庄IC)
下り線(金沢方面)【1区間】土砂流入(NEXCO中日本管理)
⇒今週末頃の通行止め解消を目指し復旧作業中
(一部区間は走行車線1車線での解除を予定)

8/5 AM(被災直後)



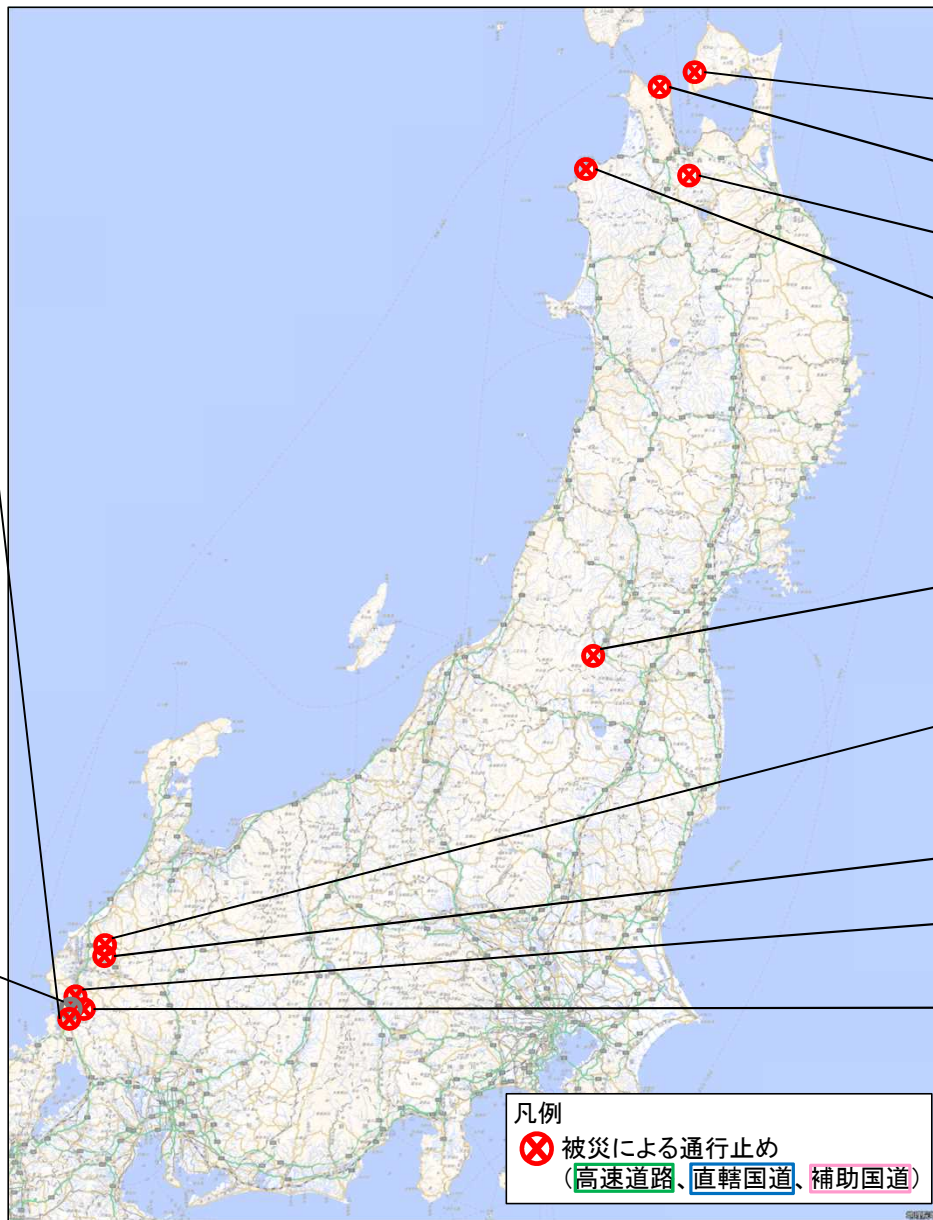
8/22 AM(作業状況)



【対面通行可(8/20 0時～)】

・国道8号(福井県南越前町) 法面崩落 (国管理)
全面通行止め 8/5 9:00～8/9 5:00
片側交互通行 8/9 5:00～8/20 0:00

8/20 AM(復旧後)



・国道338号(青森県むつ市) 路肩崩落 (青森県管理)

・国道280号(青森県外ヶ浜町) 土砂崩れ (青森県管理)

・国道454号(青森県平川市) 倒木・土砂流出 (青森県管理)

・国道101号(青森県鱒ヶ沢町) 路面冠水 (青森県管理)

・国道121号(山形県米沢市) 道路流出 (山形県管理)

・国道416号(石川県小松市) 土砂崩落 (石川県管理)

・国道416号(福井県勝山市) 斜面崩壊 (福井県管理)

・国道305号(福井県南越前町) 土砂流出 (福井県管理)

・国道365号(福井県南越前町～滋賀県境) 土砂流出、道路損壊 (福井県管理)

凡例
 被災による通行止め
 (高速道路、直轄国道、補助国道)

<都道府県道の通行止め>

- | | | |
|----------|-----------|----------|
| ・北海道 6区間 | ・青森県 12区間 | ・宮城県 1区間 |
| ・秋田県 5区間 | ・山形県 2区間 | ・新潟県 3区間 |
| ・富山県 2区間 | ・石川県 7区間 | ・福井県 3区間 |
| ・静岡県 2区間 | ・福岡県 1区間 | ・熊本県 1区間 |

前線による大雨に伴う鉄道の主な被害について

東北地方を中心に、施設被害により、2事業者7路線で運転見合わせ中

○JR東日本 五能線
陸奥赤石駅～鯉ヶ沢駅間：橋梁傾斜
復旧には時間を要する見込み
当該区間には路線バスあり
代行バス実施



○JR東日本 五能線
千畳敷駅～北金ヶ沢駅間：土砂流入
当該区間には路線バスあり
代行バス実施



○JR東日本 五能線
大間越駅～白神岳登山口駅間
代行バス実施



○JR東日本 米坂線(被害105箇所)
羽前橋駅～手ノ子駅間：橋梁倒壊
今泉～坂町間：当分の間運転見合せ
代行バス実施



○JR東日本 津軽線(被害13箇所)
大平駅～津軽二股駅間：路盤流出
9日の雨で被害箇所が増加し、復旧に少なくとも(8月11日から)1ヶ月以上かかる見込み
代行バス実施




○JR東日本 奥羽線
糠沢駅～早口駅間：路盤流出
代行バス実施



○JR東日本 花輪線(被害54箇所)
十和田南駅～土深井駅間：路盤流出
代行バス実施



○秋田内陸縦貫鉄道 秋田内陸線
米内沢駅～前田南駅間：土砂流入等
代行バス実施



○JR東日本 磐越西線
喜多方駅～山都駅間：橋梁倒壊
喜多方駅～野沢駅：当分の間運転見合せ
代行バス実施



○JR東日本 米坂線
坂町駅～今泉駅間：土砂流入
路盤流出等



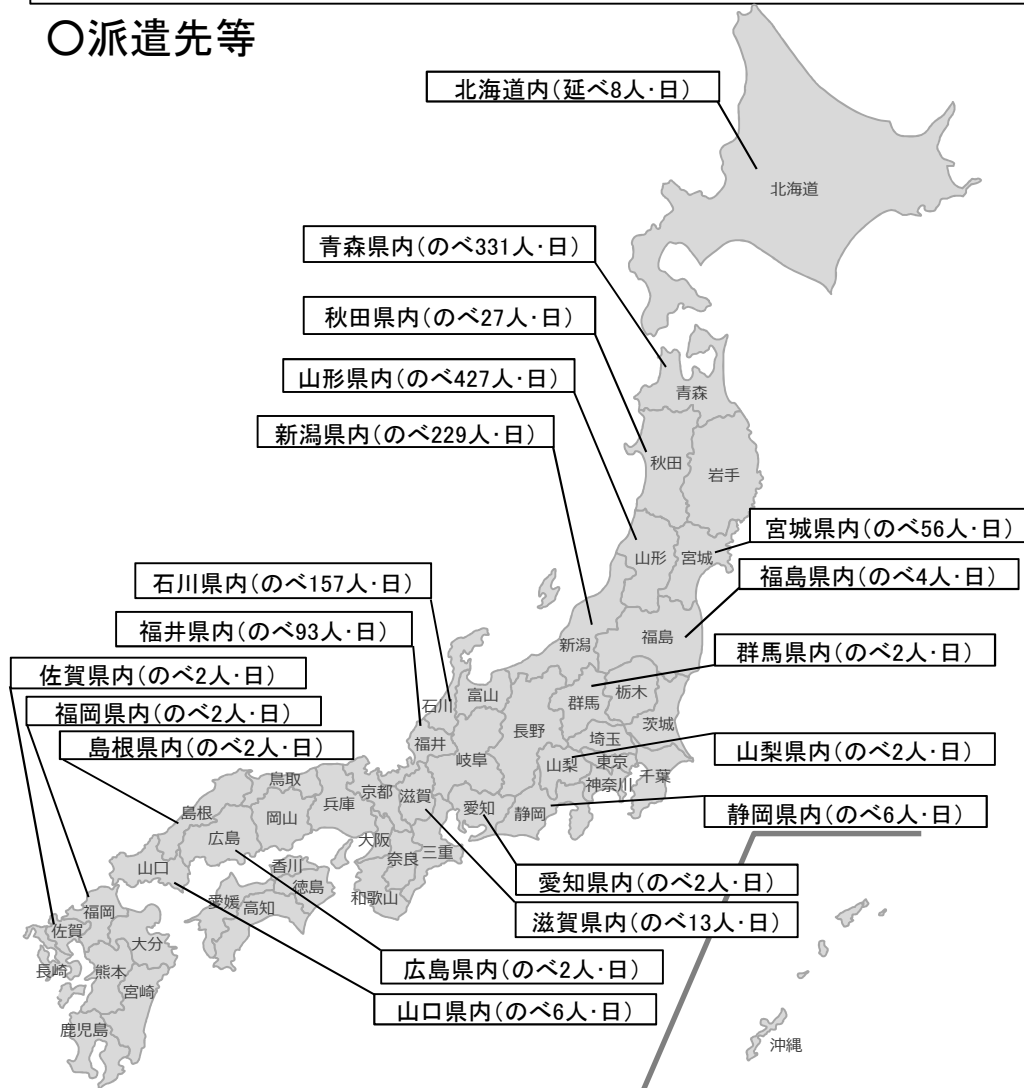
令和4年8月3日からの大雨へのTEC-FORCE派遣

○北海道、東北、関東、北陸、中部、近畿、中国、九州の地方公共団体へTEC-FORCEを派遣。

- ・本日(8/23)、東北へ30人を派遣。
- ・これまで1道18県27市町村へ、のべ1371人・日、一日あたり最大151人(8/8)が活動。
- ・東北、北陸地方へは、関東地整、中部地整から応援部隊を派遣。

○リエゾン、JETTによる気象解説、被災状況の調査、排水ポンプ車による浸水排除などの応急対策を実施し、自治体を支援。

○派遣先等



○主な活動

