

# 令和5年 6月29日から的大雨\*に関する河川の被害情報等について

令和5年7月10日 22:00時点

\*本とりまとめは7月10日から的大雨に関する九州北部での被害情報を除く。国土交通省 水管理・国土保全局

- 7月9日までの大雨により、国管理河川（1水系1河川）で氾濫に伴う浸水被害発生。その他の河川の被害については内水被害を含めて調査中。
  - ・佐波川水系佐波川の霞堤部にて農地浸水あり（概ね解消）。
- 県管理河川（9県20水系31河川）で氾濫に伴う浸水被害発生。その他の河川の被害については内水被害を含めて調査中。
  - うち、**7月8日から9日までの大雨により、島根県と山口県において、5水系8河川で氾濫に伴う浸水被害が発生（詳細は確認中）。**山口県管理の**田川水系員光川**では、**堤防が決壊し農地が浸水（応急復旧中）。**
  - ・7月7日以前の大雨により、8県（石川県、長野県、岐阜県、山口県、愛媛県、福岡県、熊本県、鹿児島県）において、15水系23河川で氾濫に伴う浸水被害が発生（概ね解消）。山口県管理の粟野川水系粟野川では、堤防が決壊し農地が浸水（応急復旧完了）。
- ダム ※基準降雨量との関係やダムの運用について評価中であり、数値が変更となる場合があります。
  - ・125ダムにおいて洪水調節（事前放流を含む）を実施。うち、20ダム（うち、利水ダム11ダム）において事前放流を実施。

**<山口県>**

佐波川(さばがわ)水系佐波川(防府市、山口市)  
〔霞堤からの浸水〕※国管理

厚狭川(あさがわ)水系  
厚狭川、麦川川(むぎかわがわ)(美祢市)

桜川(さくらかわ)、随光川(ずいこうがわ)(山陽小野田市)

粟野川(あわのがわ)水系粟野川(下関市)

大内川(おおうちがわ)水系熊川(くまかわ)(平生町)

榎野川(ふしのがわ)水系茶屋川(ちややがわ)(山口市)

厚東川(こうがわ)水系厚東川(宇部市)

神田川(かんだがわ)水系員光川(かずみつがわ)(下関市)

友田川(ともだがわ)水系友田川(下関市)



①粟野川の堤防決壊（応急復旧完了）



②員光川の堤防決壊（応急復旧中）



**<福岡県> (概ね解消)**

筑後川(ちくごがわ)水系  
宇田貫川(うだぬきがわ)、池町川(いけまちがわ)

大刀洗川(たちあらいがわ)、陣屋川(じんやがわ)(久留米市)

西郷川(さいごうがわ)水系本木川(もときがわ)(福津市)

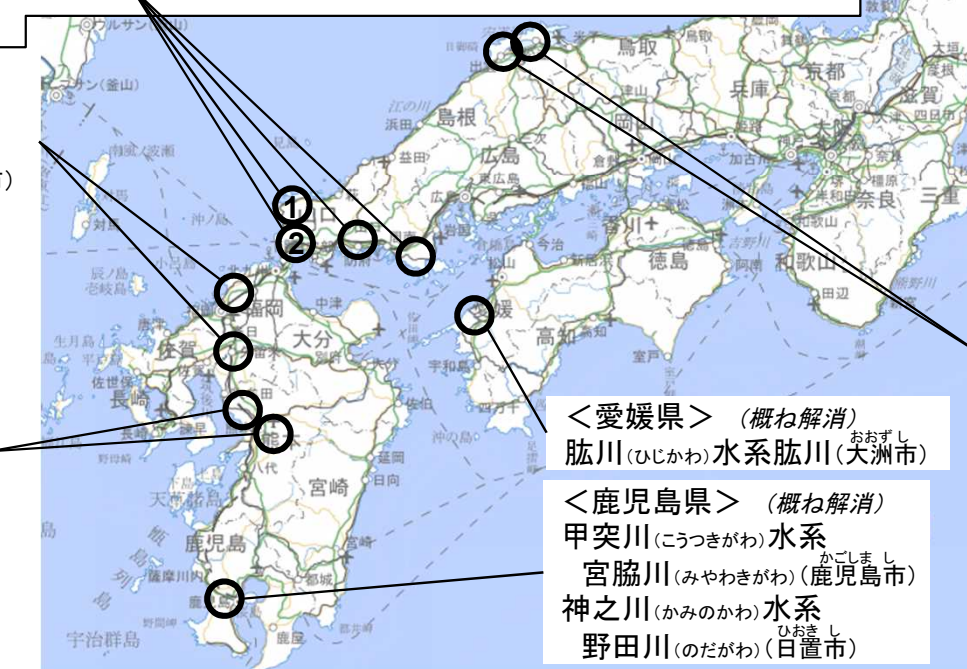
**<熊本県> (概ね解消)**

緑川(みどりかわ)水系  
木山川(きやまがわ)、岩戸川(いわとがわ)(益城町)

境川(さかいがわ)水系境川(たまなし)



岩戸川の氾濫状況



**<島根県>**

斐伊川(ひいかわ)水系  
比津川(ひづがわ)、佐々布川(さそうがわ)(松江市)

湯谷川(ゆやがわ)、平田船川(ひらたふながわ)(出雲市)

堀川(ほりかわ)水系堀川(出雲市)

高津川(たかつがわ)水系南田川(なんだがわ)(益田市)



平田船川の氾濫状況

# 九州北部の河川の被害情報等について

令和5年7月10日 22:00時点

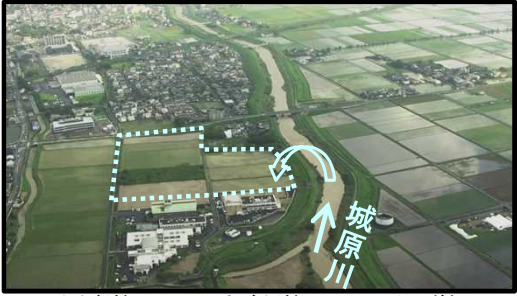
国土交通省 水管理・国土保全局

- 7月10日未明より九州北部を中心に大雨を記録し、気象庁が福岡県と大分県に大雨特別警報を発表。
- 国管理河川では、筑後川水系小石原川、城原川、巨瀬川、花月川、松浦川水系徳須恵川、山国川水系山国川、遠賀川水系彦山川で氾濫が発生（詳細確認中）。その他の河川の被害については内水被害を含めて調査中。
- 県管理河川では、佐賀県において、3水系4河川で氾濫に伴う浸水被害が発生（詳細確認中）。また、福岡県管理の筑後川水系広川で家屋2戸流出（避難済みのため人的被害なし）。その他の河川の被害については内水被害を含めて調査中。
- 25ダムにおいて洪水調節を実施。うち、1ダムにおいて異常洪水時防災操作を実施（筑後川水系佐田川寺内ダム、下流河川の氾濫情報なし）。

<福岡県管理河川>  
筑後川(ちくごがわ)水系  
広川(ひろかわ)(広川町)  
〔家屋流出2戸〕



まつらがわ とくすえがわ いまりし  
松浦川水系徳須恵川(佐賀県伊万里市)  
(田畑等の浸水)



ちくごがわ じょうばるがわ かんざきし  
筑後川水系城原川(佐賀県神埼市)  
(田畑等の浸水)




ちくごがわ こいしわらがわ たちあらいまち  
筑後川水系小石原川(福岡県大刀洗町)  
(家屋浸水あり)

<佐賀県管理河川>  
筑後川(ちくごがわ)水系  
城原川(じょうばるがわ)、  
三本松川(さんぼんまつかわ)(神埼市)  
嘉瀬川(かせがわ)水系嘉瀬川(佐賀市)  
玉島川(たましまがわ)水系玉島川(唐津市)



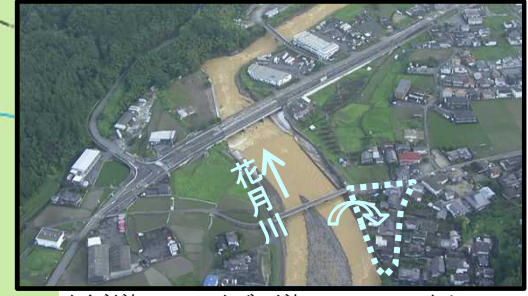
おんががわ ひこさんがわ そえだまち  
遠賀川水系彦山川(福岡県添田町)  
(田畑等の浸水)



やまくにがわ やまくにがわ なかつし  
山国川水系山国川(大分県中津市)  
(田畑等の浸水)



ちくごがわ こせがわ くるめし  
筑後川水系巨瀬川(福岡県久留米市)  
(家屋浸水あり)



ちくごがわ かげつがわ ひたし  
筑後川水系花月川(大分県日田市)  
(家屋浸水あり)

# 6月29日からの大雨による土砂災害発生状況

## 土砂災害発生件数

**139件**

- 土石流等： 7件
- 地すべり： 3件
- がけ崩れ： 129件

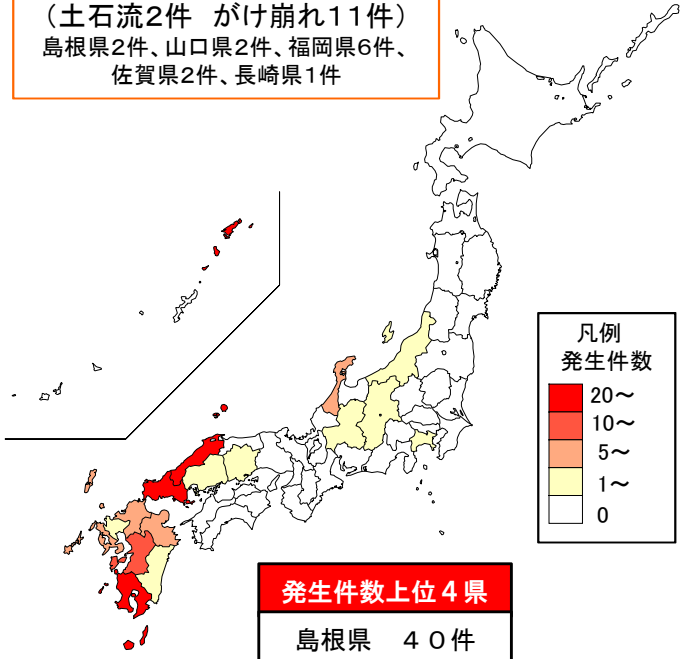
【被害状況】

人的被害：死者	3名
行方不明者	3名
負傷者	7名
家屋被害：全壊	4戸
半壊	2戸
一部損壊	17戸

### 7/9以降の土砂災害発生件数

**13件**

(土石流2件 がけ崩れ11件)  
 島根県2件、山口県2件、福岡県6件、  
 佐賀県2件、長崎県1件



#### 発生件数上位4県

島根県	40件
山口県	23件
鹿児島県	21件
熊本県	14件

7/10 からつしはまたままちひらばる  
 土石流等 佐賀県唐津市浜玉町平原



行方不明者：2名  
 死者：1名  
 全壊：2戸

7/10 くるめし たぬしまるまち たけの  
 土石流等 福岡県久留米市田主丸町竹野



死者：1名  
 負傷者：5名 (調査中)

7/10 さがし ふじちょう  
 がけ崩れ 佐賀県佐賀市富士町



全壊：1戸

7/10 そえだまちしよ  
 がけ崩れ 福岡県添田町庄



死者：1名  
 負傷者：1名  
 半壊：1戸

※これは速報値であり、今後数値等が変わる可能性があります。

# 令和5年梅雨前線による大雨に係る主な道路の被害

(令和5年7月11日(火) 3時15分時点)

- 高速道路では、4路線12区間で通行止めが発生 (雨量基準超過等による通行止めなし)
- 直轄国道では、被災による通行止めなし (雨量基準超過等による通行止めなし)
- 補助国道では、7路線8区間で通行止めが発生 (6/29からの大雨による被害を含む)
- 都道府県道等では、13県129区間で通行止めが発生 (6/29からの大雨による被害を含む)

## 北九州高速4号線 [7/10 10:54~通行止め]

おおたに くらさき  
大谷JCT~黒崎IC

土砂流入

## 北九州高速5号線(全線)

[7/10 10:30~通行止め]

土砂流入



## E34 長崎道 [7/10 6:05~通行止め]

とす ひがしせふり  
鳥栖IC~東脊振IC

土砂流入



## E9 山陰道 [7/10 0:00~通行止め]

いずもたき おおだちゅうおう・さんべん  
出雲多伎IC~大田中央・三瓶山IC  
地すべりの恐れ



## E34 大分道 [7/10 6:05~通行止め]

あまぎ くす  
甘木IC~玖珠IC  
土砂流入



高山トンネル東坑口



高山トンネル西坑口

<都道府県道等の被災等による通行止め> (6/29からの大雨による被害を含む)

長野県 (1区間)、岐阜県 (2区間)、島根県 (5区間)、岡山県 (3区間)、広島県 (1区間)、山口県 (26区間)、愛媛県 (4区間)、福岡県 (55区間)、佐賀県 (10区間)、長崎県 (1区間)、熊本県 (8区間)、大分県 (12区間)、宮崎県 (1区間)

※広島県の県道の全面通行止めにより1箇所て孤立が発生 (1世帯2名)

※山口県の県道の全面通行止めにより1箇所て孤立が発生 (49世帯97名)

※大分県の県道の全面通行止めにより1箇所て孤立が発生 (211世帯473名)



凡例

⊗ 被災による通行止め  
(高速道路、直轄国道、補助国道、地方道)

# 6月29日から大雨による鉄道の主な被害状況について

令和5年7月11日05:00時点

山口県内及び大分県内における施設被害により、**2事業者4路線**で運転見合わせ中

