

図 2.5 敷地求積図(貸与資料, 縮尺:フリー)

敷地B求積図

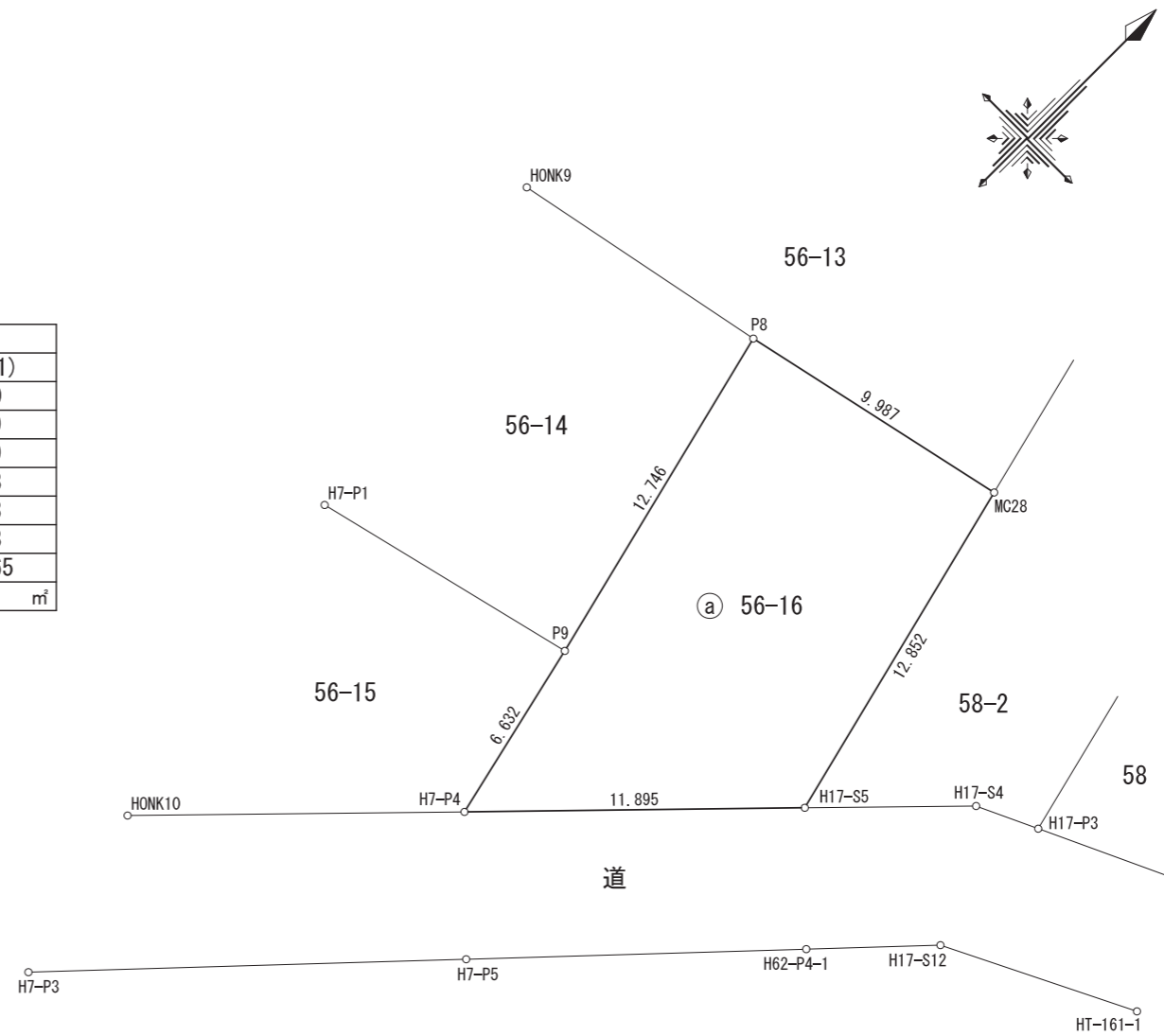
地番 56-16

地積測量図

土地の所在 千代田区永田町一丁目

求積表

地番	㉠ 56-16			
点名	Xn	Yn	Yn+1-Yn-1	Xn · (Yn+1-Yn-1)
P8	-36274.315	-7877.349	-6.696	242892.813240
P9	-36286.689	-7874.291	4.561	-165503.588529
H7-P4	-36293.149	-7872.788	9.811	-356072.084839
H17-S5	-36284.636	-7864.480	5.193	-188426.114748
MC28	-36272.167	-7867.595	-12.869	466786.517123
			合計	-322.457753
			合計面積	161.2288765
			地積	161.22 m ²



測地系・座標系	世界測地系・区系
縮尺係数	0.999901
測量年月日	令和元年 月 日

作成者 土地家屋調査士法人県北登記測量 登録番号02-0004
社員土地家屋調査士 小橋 創 (令和 年 月 日作成)

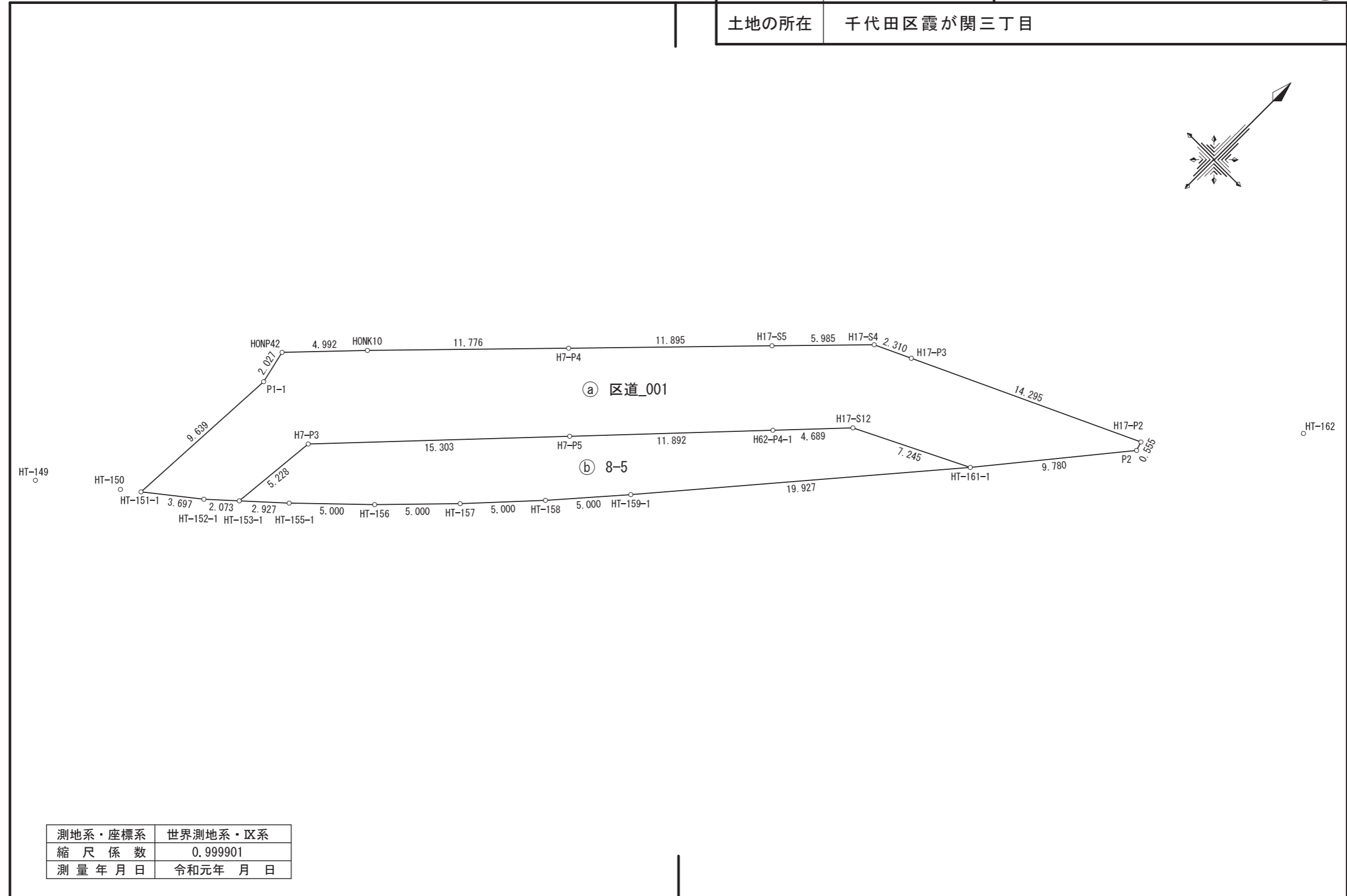
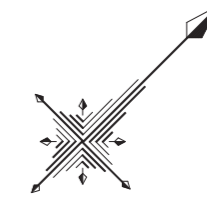
申請人 縮尺 1/250

敷地C求積図

地番	区道_001 8-5
----	---------------

地積測量図 (1/2)

土地の所在	千代田区霞が関三丁目
-------	------------



測地系・座標系	世界測地系・区系
縮尺係数	0.999901
測量年月日	令和元年 月 日

作成者	土地家屋調査士法人東北登記測量 登録番号02-0004 社員土地家屋調査士 小橋 創 (令和元年 月 日作成)
-----	---

申請人	
-----	--

縮尺	1 / 250
----	---------

敷地C求積表

地番	区道_001 8-5	地積測量図 2/2
土地の所在	千代田区霞が関三丁目	

求積表

地番	㉑ 区道_001			
点名	Xn	Yn	Yn+1-Yn-1	Xn・(Yn+1-Yn-1)
HONP42	-36305.176	-7884.472	-3.002	108988.138352
P1-1	-36307.154	-7884.026	-0.066	2396.272164
HT-151-1	-36316.780	-7884.538	2.389	-86760.787420
HT-152-1	-36314.487	-7881.637	4.432	-160945.806384
HT-153-1	-36313.089	-7880.106	2.035	-73897.136115
H7-P3	-36307.885	-7879.602	11.001	-399423.042885
H7-P5	-36296.749	-7869.105	18.653	-677043.259097
H62-P4-1	-36288.094	-7860.949	11.372	-412668.204968
H17-S12	-36284.681	-7857.733	9.707	-352215.398467
HT-161-1	-36281.462	-7851.242	12.670	-459686.123540
P2	-36273.880	-7845.063	6.006	-217860.923280
H17-P2	-36273.352	-7845.236	-13.132	476341.658464
H17-P3	-36279.387	-7858.195	-15.054	546149.891898
H17-S4	-36280.362	-7860.290	-6.285	228022.075170
H17-S5	-36284.636	-7864.480	-12.498	453485.380728
H7-P4	-36293.149	-7872.788	-16.544	600433.857056
HONK10	-36301.566	-7881.024	-11.684	424147.497144
合計				-535.911180
合計面積				267.9555900
地積				267.95 m ²

地番	㉒ 8-5			
点名	Xn	Yn	Yn+1-Yn-1	Xn・(Yn+1-Yn-1)
H7-P3	-36307.885	-7879.602	-11.001	399423.042885
HT-153-1	-36313.089	-7880.106	1.658	-60207.101562
HT-155-1	-36311.115	-7877.944	5.759	-209115.711285
HT-156	-36307.642	-7874.347	7.094	-257566.412348
HT-157	-36304.068	-7870.850	6.892	-250207.636656
HT-158	-36300.397	-7867.455	6.686	-242704.454342
HT-159-1	-36296.632	-7864.164	16.213	-588477.294616
HT-161-1	-36281.462	-7851.242	6.431	-233326.082122
H17-S12	-36284.681	-7857.733	-9.707	352215.398467
H62-P4-1	-36288.094	-7860.949	-11.372	412668.204968
H7-P5	-36296.749	-7869.105	-18.653	677043.259097
合計				-254.787514
合計面積				127.3937570
地積				127.39 m ²

測地系・座標系	世界測地系・区系
縮尺係数	0.999901
測量年月日	令和元年 月 日

作成者	土地家屋調査士法人県北登記測量 登録番号02-0004 社員土地家屋調査士 小橋 創	申請人	縮尺	1 /
	(令和元年 月 日作成)			

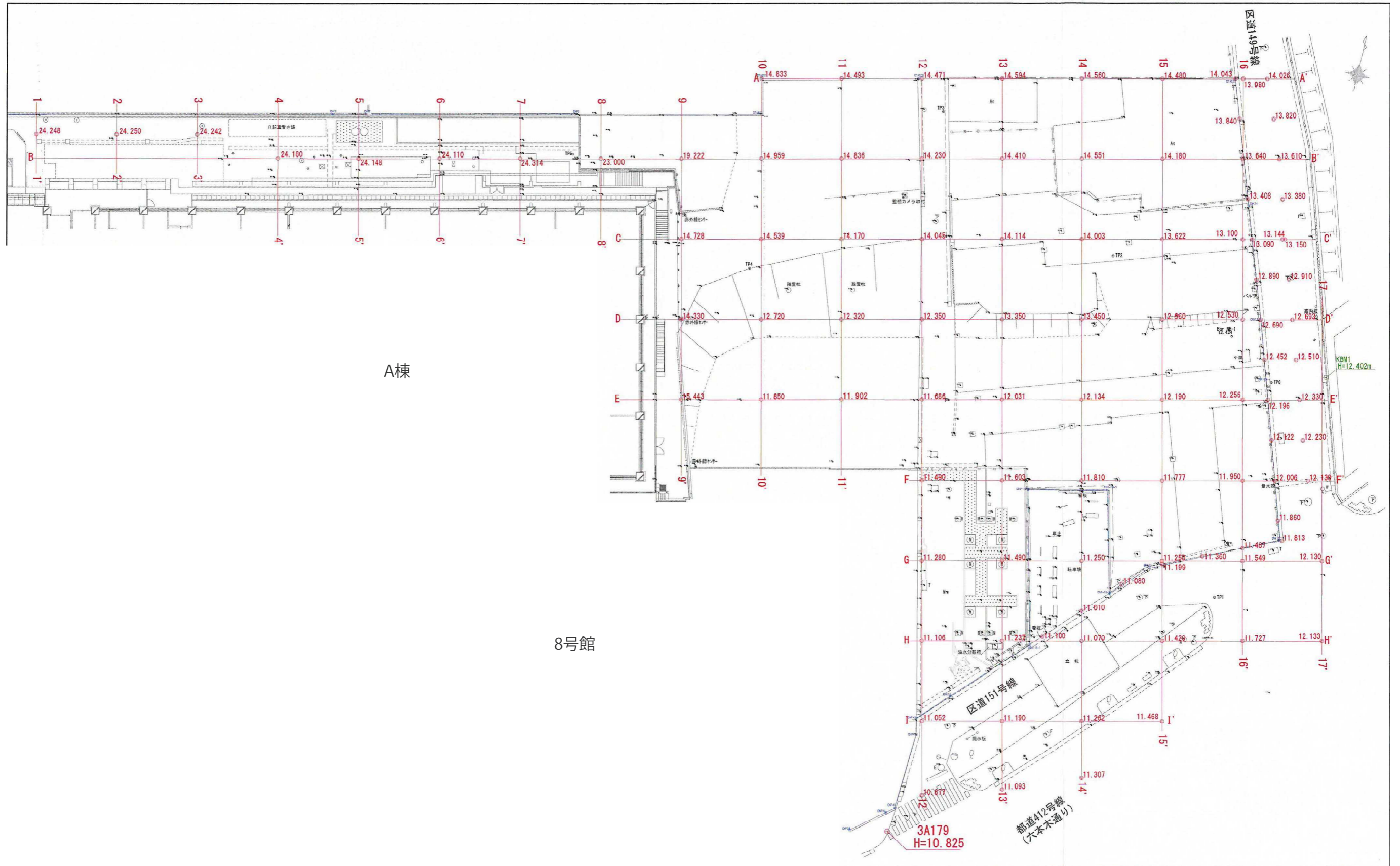


図2.4高低図の方眼線 (縮尺：フリ)